

**ALLEGATO II**

DATI PATRIMONIALI



SITO IT1160036  
"Stura di Demonte"  
Allegato II







SITO IT1160036  
"Stura di Demonte"  
Allegato II



Codice	Codice Sito	Denominazione	Comune	Intestatario	Foglio	particella	superficie	qualità
AL01	IT1160036	Stura di Demonte	Demonte	Parrocchia Santa Margherita	50	45	0,2185	Seminativo irriguo
AL03	IT1160036	Stura di Demonte	Demonte	Azienda Sanitaria Locale n° 15	57	93	0,2452	Prato irriguo
AL03	IT1160036	Stura di Demonte	Demonte	Azienda Sanitaria Locale n° 15	57	115	0,2152	Prato irriguo
AL03	IT1160036	Stura di Demonte	Demonte	Azienda Sanitaria Locale n° 15	57	133	0,2214	Prato irriguo
CM01	IT1160036	Stura di Demonte	Demonte	Comune di Demonte	46	174	0,749	Prato irriguo
CM01	IT1160036	Stura di Demonte	Demonte	Comune di Demonte	55	1	0,2417	Incolto produttivo
AL02	IT1160036	Stura di Demonte	Gaiola	ENEL	6	146	0,2304	Seminativo
AL02	IT1160036	Stura di Demonte	Gaiola	ENEL	7	56	0,331	Pascolo
AL02	IT1160036	Stura di Demonte	Gaiola	ENEL	7	57	0,5837	Pascolo
AL02	IT1160036	Stura di Demonte	Gaiola	ENEL	7	119	0,2279	Bosco ceduo
AL02	IT1160036	Stura di Demonte	Gaiola	ENEL	7	262	0,2521	Castagneto
CM02	IT1160036	Stura di Demonte	Gaiola	Comune di Gaiola	5	193	0,449	Incolto produttivo
CM02	IT1160036	Stura di Demonte	Gaiola	Comune di Gaiola	6	153	0,4407	Incolto produttivo
CM02	IT1160036	Stura di Demonte	Gaiola	Comune di Gaiola	7	85	0,3109	Seminativo
CM02	IT1160036	Stura di Demonte	Gaiola	Comune di Gaiola	8	117	6,581	Pascolo cesp.
DE01	IT1160036	Stura di Demonte	Gaiola	Demanio dello Stato	6	219	0,2277	Bosco ceduo
DE02	IT1160036	Stura di Demonte	Gaiola	Demanio dello Stato ramo difesa	7	53	0,4011	Semin. Arborato
DE02	IT1160036	Stura di Demonte	Gaiola	Demanio dello Stato ramo difesa	8	157	0,8777	Pascolo cesp.
AL02	IT1160036	Stura di Demonte	Moiola	ENEL	3	241	0,247	Prato irriguo
AL02	IT1160036	Stura di Demonte	Moiola	ENEL	3	296	0,806	Prato irriguo
AL02	IT1160036	Stura di Demonte	Moiola	ENEL	3	563	0,268	Pascolo cesp.
AL02	IT1160036	Stura di Demonte	Moiola	ENEL	4	183	0,224	Prato irriguo
CM03	IT1160036	Stura di Demonte	Moiola	Comune di Moiola	2	109p	0,018	Pascolo
CM03	IT1160036	Stura di Demonte	Moiola	Comune di Moiola	2	111p	1,014	Pascolo
CM03	IT1160036	Stura di Demonte	Moiola	Comune di Moiola	2	112	3,8457	Bosco ceduo
CM03	IT1160036	Stura di Demonte	Moiola	Comune di Moiola	2	163p	3,12	Pascolo
CM03	IT1160036	Stura di Demonte	Moiola	Comune di Moiola (concedente)	2	136	0,2408	Pascolo
CM03	IT1160036	Stura di Demonte	Moiola	Comune di Moiola (concedente)	2	145	0,2388	Seminativo
CM03	IT1160036	Stura di Demonte	Moiola	Comune di Moiola	4	152	0,3728	Pascolo cesp.
CM03	IT1160036	Stura di Demonte	Moiola	Comune di Moiola	8	41p	0,052	Pascolo cesp.
CM03	IT1160036	Stura di Demonte	Moiola	Comune di Moiola	9	86p	5,555	Pascolo cesp.

	SITO IT1160036 "Stura di Demonte" Allegato II	
--	---	---



Codice	Codice Sito	Denominazione	Comune	Intestatario	Foglio	particella	superficie	qualità
CM03	IT1160036	Stura di Demonte	Moiola	Comune di Moiola	11	35	0,6201	Pascolo cesp.
CM03	IT1160036	Stura di Demonte	Moiola	Comune di Moiola	11	41p	1,004	Pascolo cesp.
CM03	IT1160036	Stura di Demonte	Moiola	Comune di Moiola	12	88p	0,188	Pascolo cesp.
CM03	IT1160036	Stura di Demonte	Moiola	Comune di Moiola (concedente)	13	123	0,377	Prato irriguo
CM03	IT1160036	Stura di Demonte	Moiola	Comune di Moiola	13	164	1,8938	Pascolo cesp.
CM03	IT1160036	Stura di Demonte	Moiola	Comune di Moiola (concedente)	13	286	0,3773	Prato irriguo
CM03	IT1160036	Stura di Demonte	Moiola	Comune di Moiola	14	2p	1,597	Bosco alto
CM03	IT1160036	Stura di Demonte	Moiola	Comune di Moiola	14	60	0,4257	Pascolo
CM03	IT1160036	Stura di Demonte	Moiola	Comune di Moiola (concedente)	14	113	0,2779	Seminativo
DE01	IT1160036	Stura di Demonte	Moiola	Demanio dello Stato	4	298	1,562	Incolto produttivo
DE01	IT1160036	Stura di Demonte	Moiola	Demanio dello Stato	4	343	2,0545	Relitto acque
DE01	IT1160036	Stura di Demonte	Moiola	Demanio dello Stato	4	344	0,476	Relitto acque
AL02	IT1160036	Stura di Demonte	Roccasparvera	ENEL	4	377	0,5676	Castagneto
AL02	IT1160036	Stura di Demonte	Roccasparvera	ENEL	4	379	0,3693	Incolto produttivo
AL02	IT1160036	Stura di Demonte	Roccasparvera	ENEL	4	382	0,5632	Bosco ceduo
AL02	IT1160036	Stura di Demonte	Roccasparvera	ENEL	4	428	0,6335	Bosco ceduo
AL02	IT1160036	Stura di Demonte	Roccasparvera	ENEL	4	429	0,9544	Bosco misto
AL02	IT1160036	Stura di Demonte	Roccasparvera	ENEL	4	434	0,1454	Semin. Arborato
AL02	IT1160036	Stura di Demonte	Roccasparvera	ENEL	4	435	0,0723	Semin. Arborato
AL02	IT1160036	Stura di Demonte	Roccasparvera	ENEL	4	437	0,0797	Bosco misto
AL02	IT1160036	Stura di Demonte	Roccasparvera	ENEL	4	438	0,0501	Bosco misto
AL02	IT1160036	Stura di Demonte	Roccasparvera	ENEL	4	439	0,135	Bosco misto
AL02	IT1160036	Stura di Demonte	Roccasparvera	ENEL	4	687	0,192	Pascolo
AL02	IT1160036	Stura di Demonte	Roccasparvera	ENEL	4	698	0,0704	Bosco ceduo
AL02	IT1160036	Stura di Demonte	Roccasparvera	ENEL	4	713	0,0047	Bosco ceduo
AL02	IT1160036	Stura di Demonte	Roccasparvera	ENEL	4	714	0,0046	Bosco ceduo
AL02	IT1160036	Stura di Demonte	Roccasparvera	ENEL	4	715	0,0048	Bosco ceduo
AL02	IT1160036	Stura di Demonte	Roccasparvera	ENEL	4	737	0,0747	Bosco ceduo
AL02	IT1160036	Stura di Demonte	Roccasparvera	ENEL	4	741	0,0831	Bosco ceduo
AL02	IT1160036	Stura di Demonte	Roccasparvera	ENEL	4	742	0,1315	Castagneto
AL02	IT1160036	Stura di Demonte	Roccasparvera	ENEL	4	743	0,085	Incolto produttivo



SITO IT1160036  
"Stura di Demonte"  
Allegato II



Codice	Codice Sito	Denominazione	Comune	Intestatario	Foglio	particella	superficie	qualità
AL02	IT1160036	Stura di Demonte	Roccasparvera	ENEL	4	744	0,0353	Castagneto
AL02	IT1160036	Stura di Demonte	Roccasparvera	ENEL	4	745	0,048	Pascolo cesp.
AL02	IT1160036	Stura di Demonte	Roccasparvera	ENEL	4	747	0,05	Pascolo cesp.
AL02	IT1160036	Stura di Demonte	Roccasparvera	ENEL	4	748	0,0212	Bosco ceduo
AL02	IT1160036	Stura di Demonte	Roccasparvera	ENEL	4	749	0,025	Bosco ceduo
AL02	IT1160036	Stura di Demonte	Roccasparvera	ENEL	4	750	0,0174	Bosco ceduo
AL02	IT1160036	Stura di Demonte	Roccasparvera	ENEL	4	751	0,0194	Bosco misto
AL02	IT1160036	Stura di Demonte	Roccasparvera	ENEL	4	752	0,0055	Bosco ceduo
AL02	IT1160036	Stura di Demonte	Roccasparvera	ENEL	4	753	0,015	Bosco ceduo
AL02	IT1160036	Stura di Demonte	Roccasparvera	ENEL	4	754	0,098	Bosco ceduo
AL02	IT1160036	Stura di Demonte	Roccasparvera	ENEL	4	755	0,1128	Bosco ceduo
AL02	IT1160036	Stura di Demonte	Roccasparvera	ENEL	4	756	0,061	Semin. Arborato
AL02	IT1160036	Stura di Demonte	Roccasparvera	ENEL	4	758	0,073	Bosco ceduo
AL02	IT1160036	Stura di Demonte	Roccasparvera	ENEL	4	760	0,0075	Bosco ceduo
AL02	IT1160036	Stura di Demonte	Roccasparvera	ENEL	4	761	0,02	Bosco ceduo
AL02	IT1160036	Stura di Demonte	Roccasparvera	ENEL	4	762	0,054	Castagneto
AL02	IT1160036	Stura di Demonte	Roccasparvera	ENEL	4	763	0,0908	Castagneto
AL02	IT1160036	Stura di Demonte	Roccasparvera	ENEL	4	764	0,0096	Bosco ceduo
AL02	IT1160036	Stura di Demonte	Roccasparvera	ENEL	4	765	0,0'14	Bosco ceduo
AL02	IT1160036	Stura di Demonte	Roccasparvera	ENEL	4	766	0,0225	Bosco ceduo
AL02	IT1160036	Stura di Demonte	Roccasparvera	ENEL	4	767	0,04	Pascolo cesp.
AL02	IT1160036	Stura di Demonte	Roccasparvera	ENEL	4	768	0,079	Incolto produttivo
AL02	IT1160036	Stura di Demonte	Roccasparvera	ENEL	4	769	0,064	Incolto produttivo
AL02	IT1160036	Stura di Demonte	Roccasparvera	ENEL	4	770	0,0038	Bosco ceduo
AL02	IT1160036	Stura di Demonte	Roccasparvera	ENEL	4	771	0,0114	Bosco ceduo
AL02	IT1160036	Stura di Demonte	Roccasparvera	ENEL	4	772	0,0058	Bosco ceduo
AL02	IT1160036	Stura di Demonte	Roccasparvera	ENEL	4	789	0,019	Bosco ceduo
AL02	IT1160036	Stura di Demonte	Roccasparvera	ENEL	4	790	0,0285	Bosco ceduo
AL02	IT1160036	Stura di Demonte	Roccasparvera	ENEL	9	572	0,045	Pascolo cesp.
CM04	IT1160036	Stura di Demonte	Roccasparvera	Comune di Roccasparvera	3	271	0,6586	Pascolo
CM04	IT1160036	Stura di Demonte	Roccasparvera	Comune di Roccasparvera	4	378	0,5555	Pascolo

	SITO IT1160036 "Stura di Demonte" Allegato II	
--	---	---

Codice	Codice Sito	Denominazione	Comune	Intestatario	Foglio	particella	superficie	qualità	
CM04	IT1160036	Stura di Demonte	Roccasparvera	Comune di Roccasparvera	4	381	1,41	Incolto produttivo	
CM03	IT1160036	Stura di Demonte	Moiola	Comune di Moiola (concedente)	14	55p	0,472	Seminativo	
DE04	IT1160036	Stura di Demonte	Demonte	Demanio dello Stato	0	0	85,946	Acque pubbliche	
DE04	IT1160036	Stura di Demonte	Gaiola	Demanio dello Stato	0	0	10,649	Acque pubbliche	
DE04	IT1160036	Stura di Demonte	Moiola	Demanio dello Stato	0	0	85,084	Acque pubbliche	
DE04	IT1160036	Stura di Demonte	Roccasparvera	Demanio dello Stato	0	0	15,507	Acque pubbliche	
<b>TOTALE</b>							<b>ha</b>	<b>245,2455</b>	
P = Particelle comprese solo in parte									